
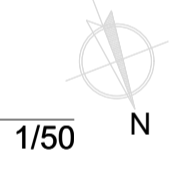
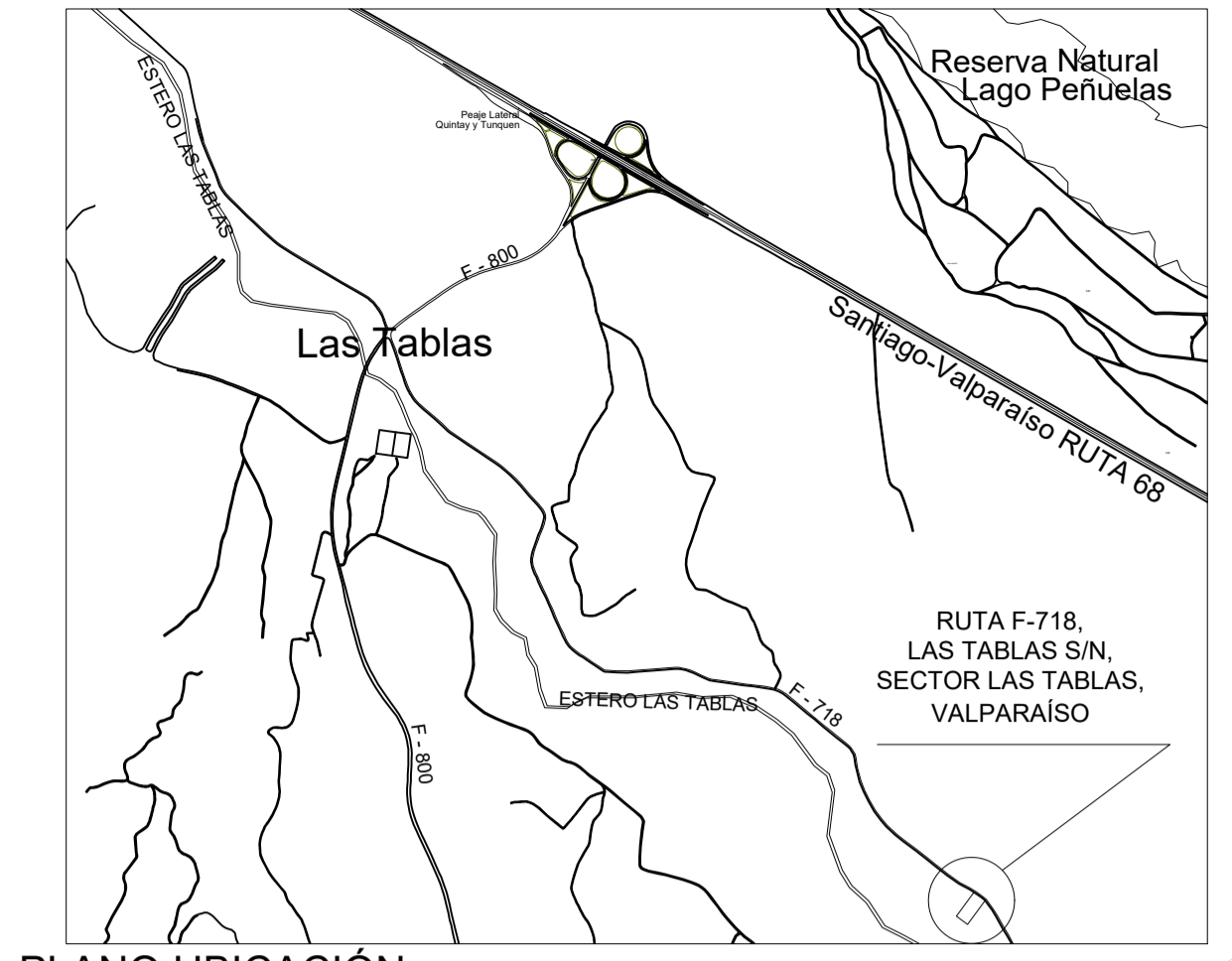
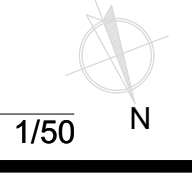


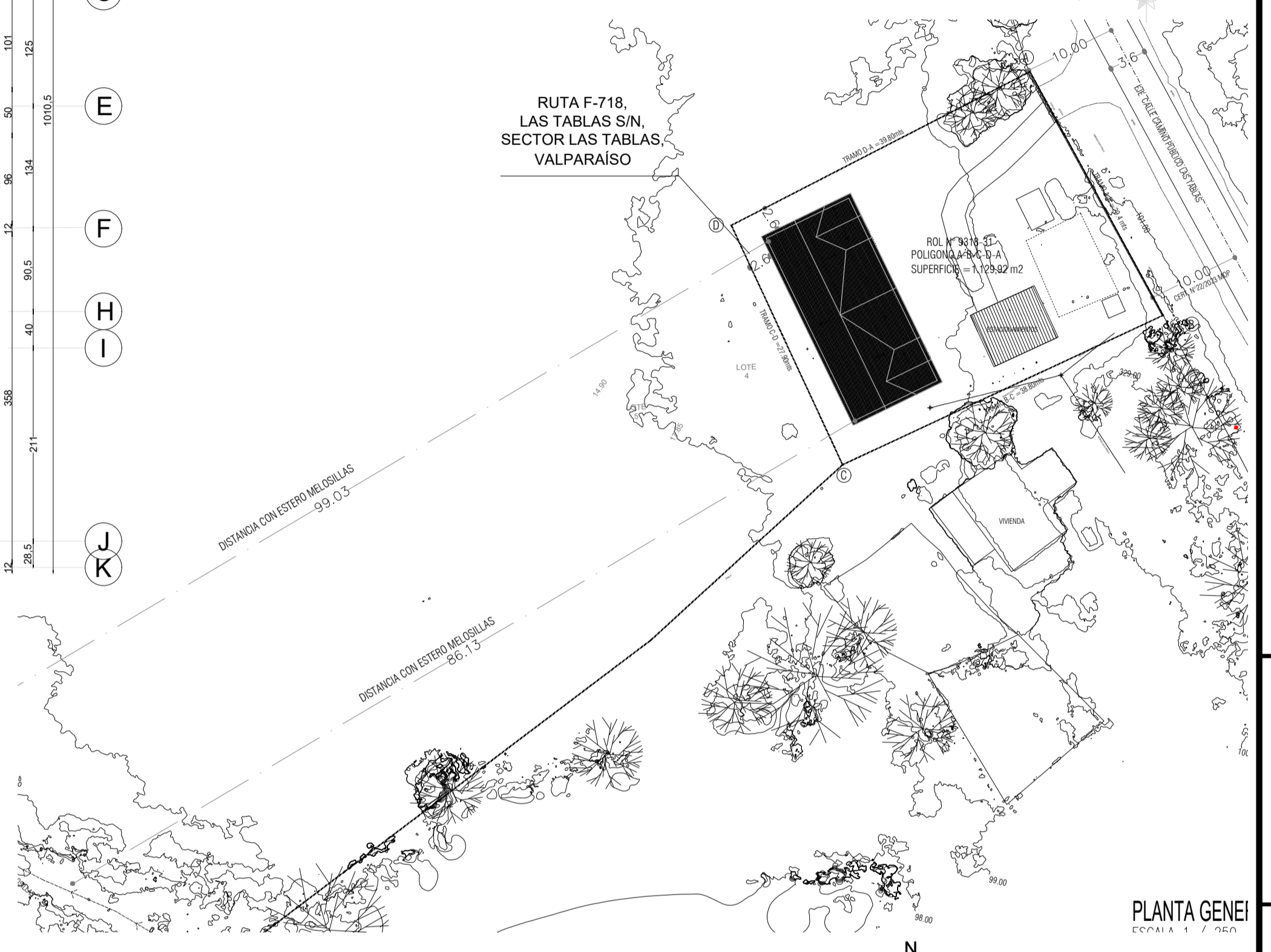
PLANTA ARQUITECTURA
ESC.



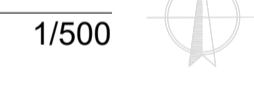
PLANTA CUBIERTA
ESC.



PLANO UBICACIÓN
ESC.



PLANO DE EMPLAZAMIENTO
ESC.



SECTOR	SUPERFICIES
A 100%	51,7376 M2
B 100%	87,53725 M2
C 100%	51,7376 M2
D 50%	16,7350625 M2
TOTAL SUPERFICIE EDIFICADA	207,7475125 M2
TOTAL TERRENO	1129,92 M2

CUADRO DE SUPERFICIE
ESC.

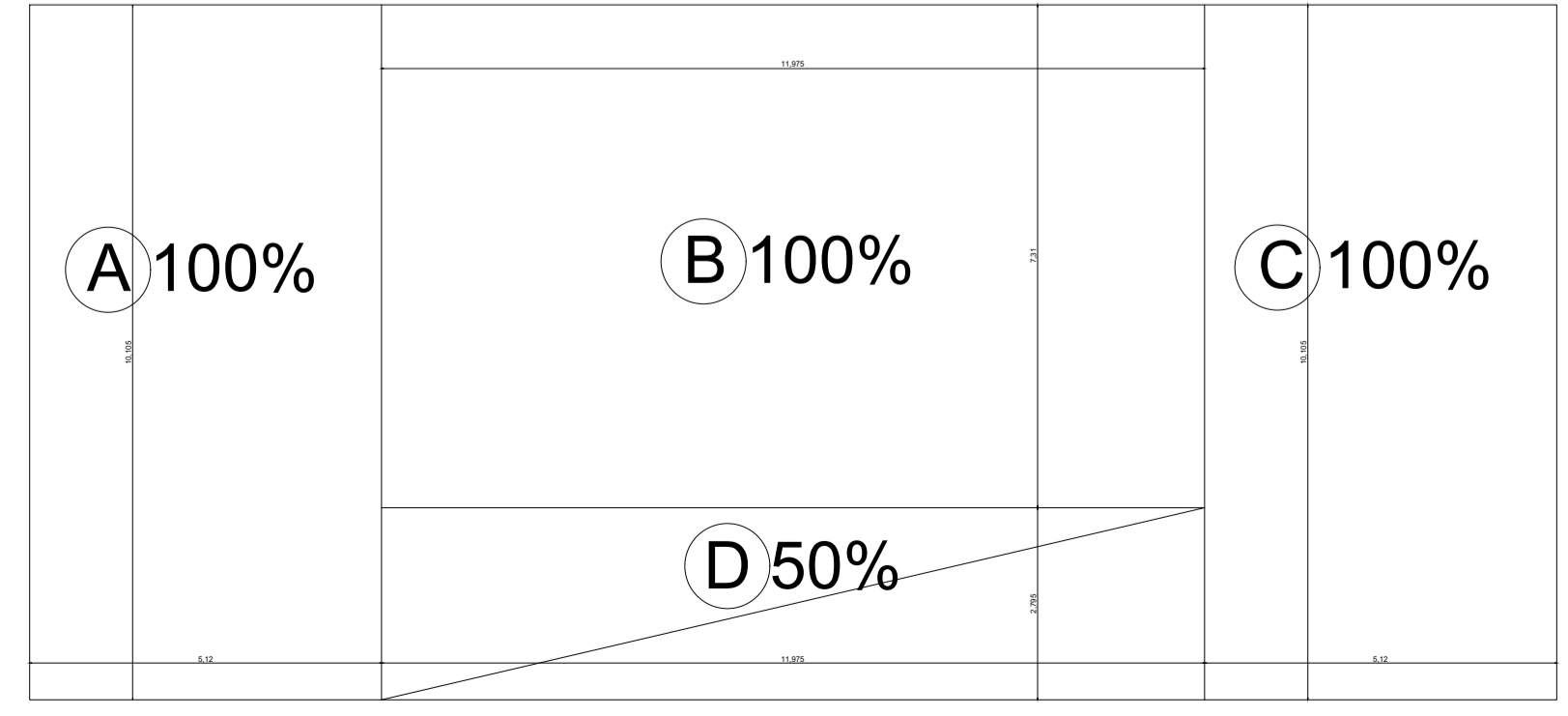
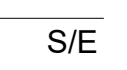


DIAGRAMA SUPERFICIE
ESC.



PERMISO DE EDIFICACIÓN OBRA NUEVA
VALPARAÍSO, REGIÓN DE VALPARAÍSO

Ubicación
CAMINO PUBLICO VALPARAÍSO A CASABLANCA, RUTA F-718, KM 21608 A 21637, SECTOR LAS TABLAS, VALPARAÍSO

Rol N°
9318-31

Contenido
- PLANTAS DE ARQUITECTURA
- PLANTA DE EMPLAZAMIENTO
- PLANTA DE UBICACIÓN
- DIAGRAMA SUPERFICIE
- CUADRO DE SUPERFICIE

Fecha
JUNIO 2024

Lámina N° 01 / 03

Propietaria
MARCELO ALBINO TORRES ARAYA
12.957.547-8

Arquitecto
JOHANA CARVALLO MARTÍNEZ
18.706.374-4